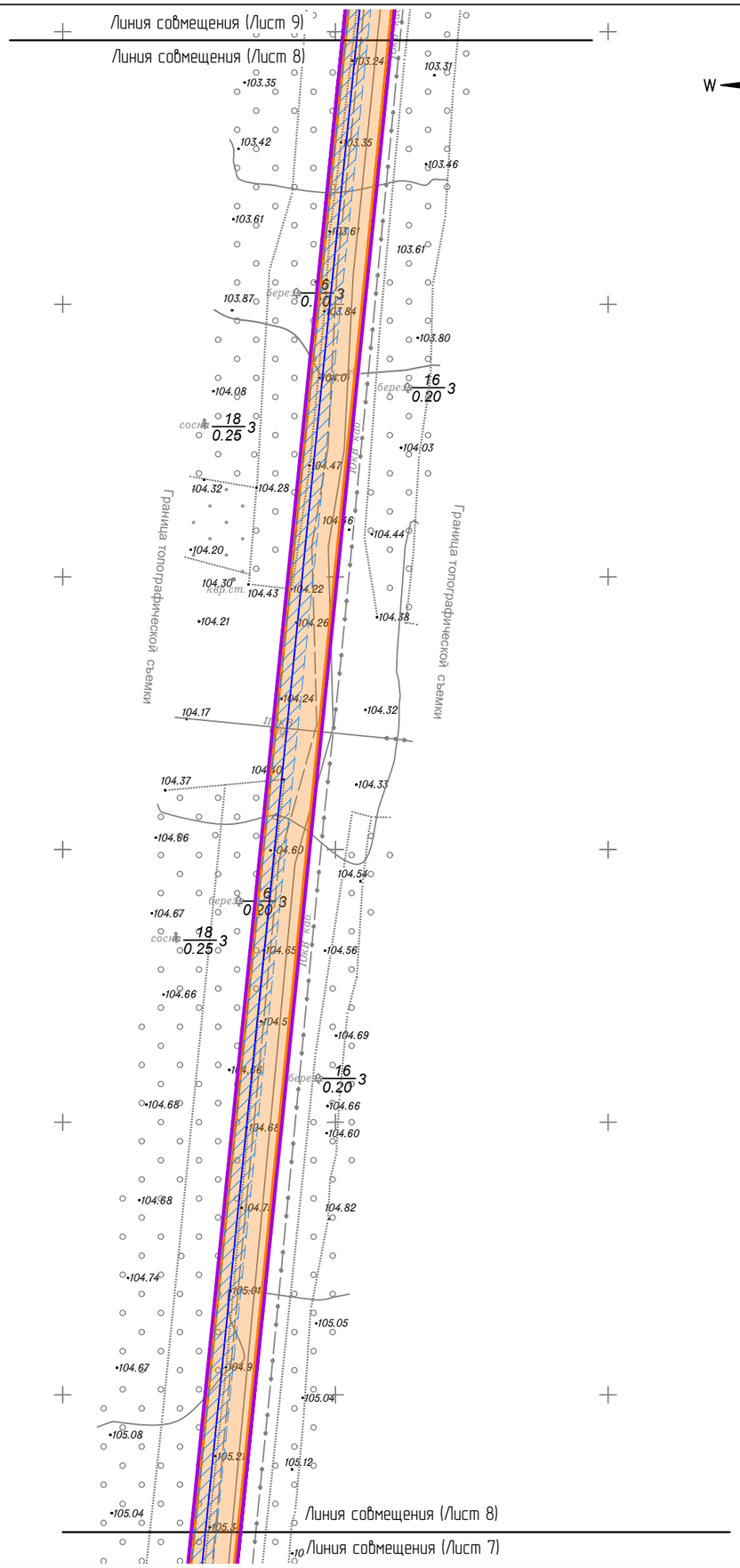

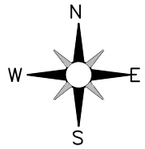

Схема расположения листов

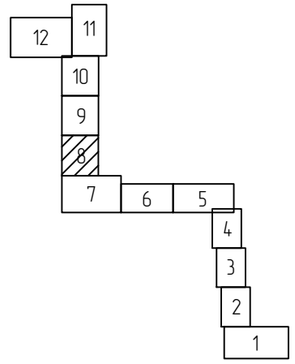

Условные обозначения

Линия совмещения (лист №2) / Линия совмещения (лист №1)	Линия совмещения листов
	Ось планируемого газопровода
	Границы зон планируемого размещения линейного объекта
1	Номера характерных точек границ зон планируемого размещения линейного объекта
	Границы территории, в отношении которой осуществляется подготовка проекта планировки территории
	Существующие (ранее установленные в соответствии с законодательством Российской Федерации) красные линии
1	Номера характерных точек существующих (ранее установленных в соответствии с законодательством Российской Федерации) красных линий
	Границы зон с особыми условиями использования территорий, подлежащие установлению в связи с размещением планируемого газопровода

Согласовано

Взамен инв.№

Подп. и дата

Инв.№ подл.

Изм.	Кол.уч.	Лист	N док.	Подп.	Дата
Разраб.		Воронова			
Проверил		Говорова			
Н. контр.		Коржов			
ГИП		Китаев			

23/06-К-ДПТ-ППТ-1

Документация по планировке территории участка линейного объекта для строительства сетей газоснабжения по ул. Изыскателей, 219 А, В в городском округе город Воронеж

Проект планировки территории

Стадия	Лист	Листов
ППТ-1	8	12

Чертеж красных линий. Чертеж границ зон планируемого размещения линейных объектов. Чертеж границ зон планируемого размещения линейных объектов, подлежащих реконструкции в связи с изменением их местоположения. М 1:1 000

НК-ПРОЕКТ ИНЖИНИРИНГ